

# Anleitung für Abfrage von Angaben der Hochwasserrisikokarte für einzelne Grundstücke

The screenshot displays the web interface of the Landesanstalt für Umwelt Baden-Württemberg (LU:BW). At the top left, the logo and name of the authority are visible. The top navigation bar includes a home icon, a 'Themen' menu icon (highlighted with a blue arrow), and a 'Kartenansicht' button. Below the navigation bar is a search bar labeled 'Ortssuche' and a toolbar with various map controls. The main map area shows a topographic map of Baden-Württemberg with major cities like Karlsruhe, Stuttgart, Tübingen, and Freiburg marked. A legend on the right side lists 'Hintergrundkarte' (checked), 'Liegenschaft und Gewässer', and 'Digitales Orthophoto'. At the bottom left, there is a scale bar for 100 km, a scale of 1:2,050,000, and coordinates 3238597, 5350765. The bottom right corner contains the copyright notice '© LU:BW, LGL'.

Mit Maus auf Schaltfläche Themen die Hochwasserrisikokarte einstellen

# Anleitung für Abfrage von Angaben der Hochwasserrisikokarte für einzelne Grundstücke

Landesanstalt für Umwelt  
Baden-Württemberg

LU:BW

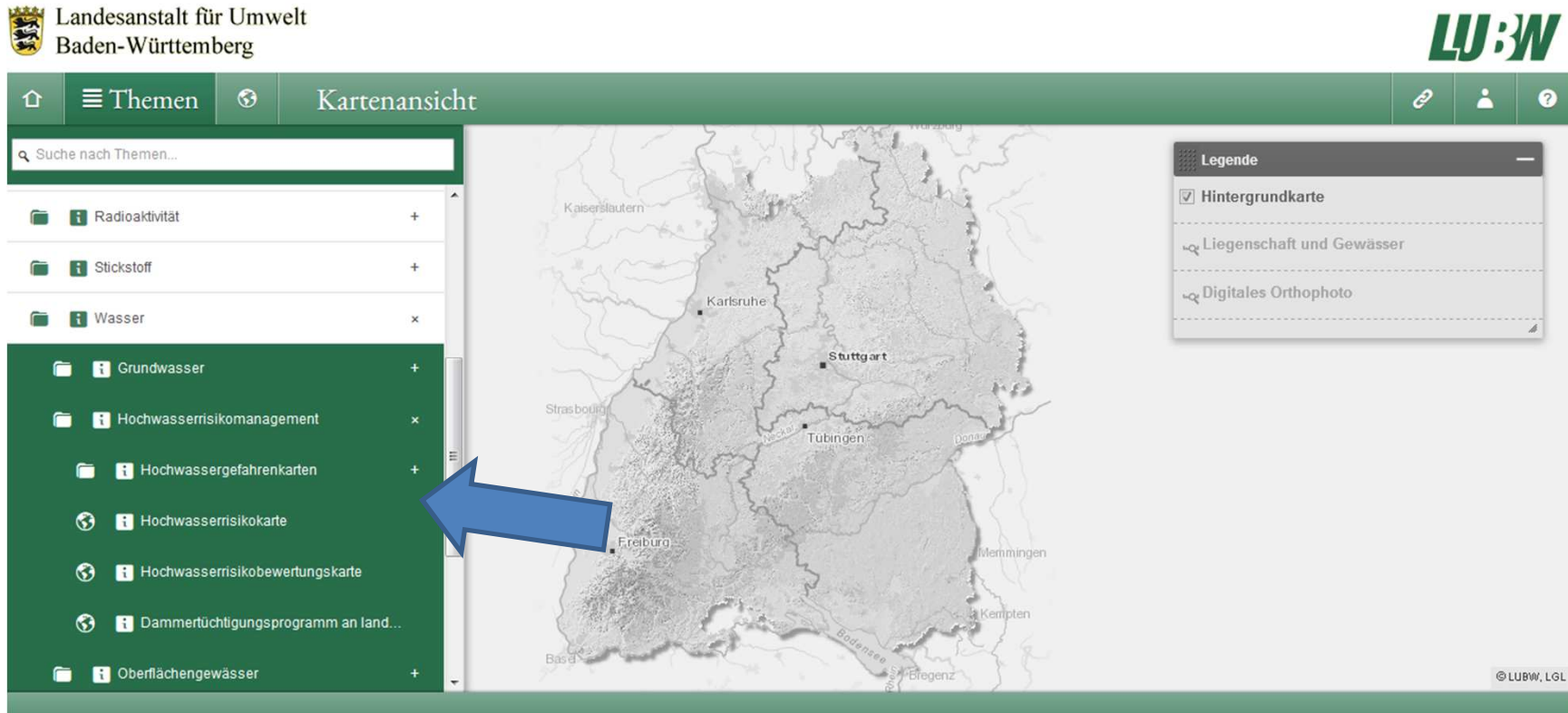
Themen Kartenansicht

Suche nach Themen...

- Radioaktivität +
- Stickstoff +
- Wasser x
- Grundwasser +**
- Hochwasserrisikomanagement x**
- Hochwassergefahrenkarten +
- Hochwasserrisikokarte**
- Hochwasserrisikobewertungskarte
- Dammertüchtigungsprogramm an land...
- Oberflächengewässer +

Legende

- Hintergrundkarte
- Liegenschaft und Gewässer
- Digitales Orthophoto



Unter dem Reiter Wasser/Hochwasserrisikomanagement/ die Hochwassergefahrenkarte aussuchen

# Anleitung für Abfrage von Angaben der Hochwasserrisikokarte für einzelne Grundstücke

Landesanstalt für Umwelt  
Baden-Württemberg

**LUBW**

Themen Überflutungsflächen

Ortssuche

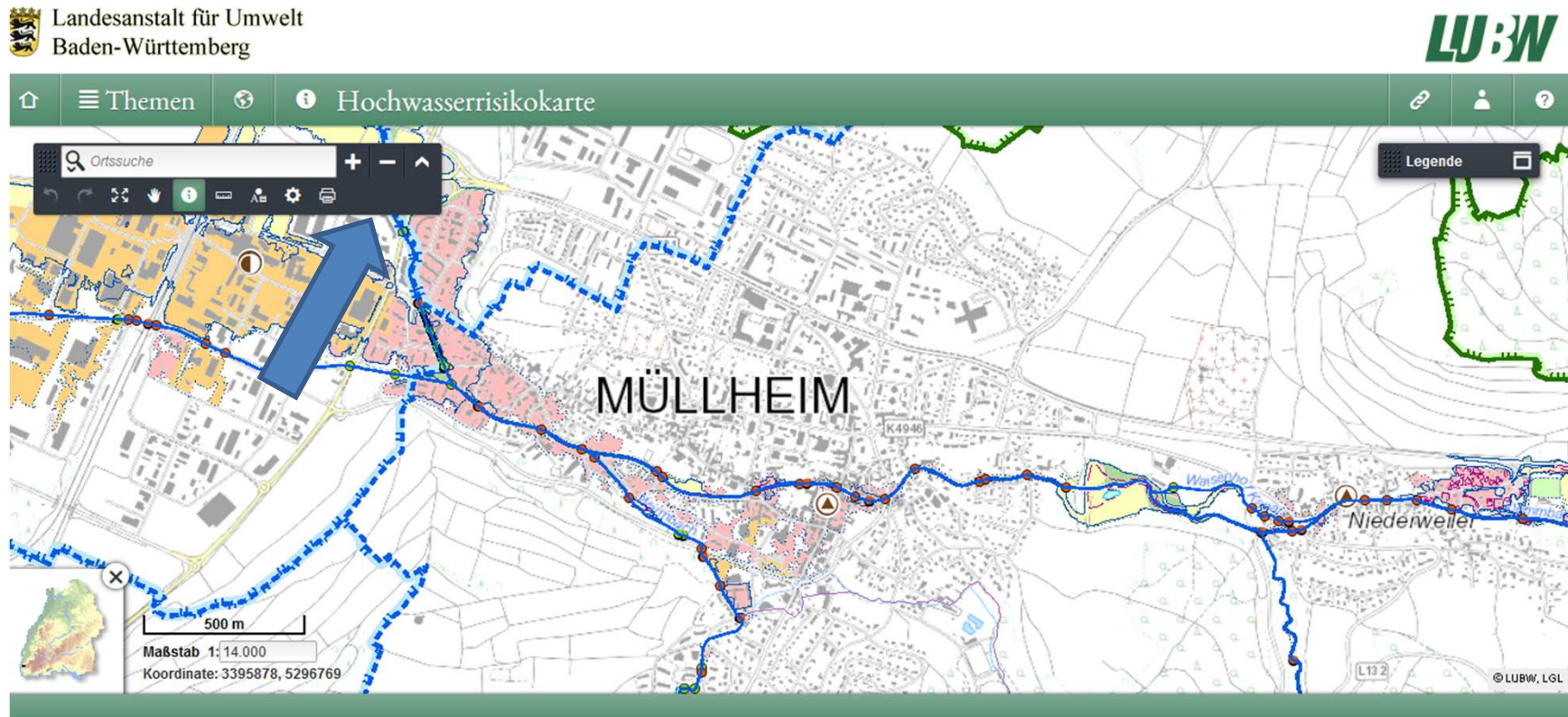
Legende

- Hochwasserrisikomanagement-Abfrage
- Vorhandene HWGK Daten
- mögliche Änderung / Fortschreibung
- HWGK in Bearbeitung
- Brücke bei HQ100
- Hochwasserrückhaltebecken
- Liegenschaftskataster
- Schutzeinrichtung
- Gewässer

5 km  
Maßstab 1:130.000  
Koordinate: 3377821, 5300390

Mit + / - und Verschieben mit dem Mauszeiger auf Gebiet zoomen

# Anleitung für Abfrage von Angaben der Hochwasserrisikokarte für einzelne Grundstücke



Mit dem Mauszeiger mit + / - auf das Grundstück zoomen, die Lage der Karte kann mit dem Mauszeiger verschoben werden.



# Anleitung für Abfrage von Angaben der Hochwasserrisikokarte für einzelne Grundstücke

Landesanstalt für Umwelt  
Baden-Württemberg

**LUBW**

Hochwasserrisikokarte

Ortssuche

Legende

**Objektinformationen**

^ Hochwasserrisikomanagement-Abfrage  
mit weiteren, ausführlichen Informationen:  
**öffnen**

^ Liegenschaftskataster  
Gemeinde Müllheim  
Gemarkung 5670 (Müllheim)  
Flur 0  
Flurstück 9687


^ Landnutzung  
Landnutzungsklasse Siedlung

100 m  
Maßstab 1:3.450  
Koordinate: 3397236, 5297215

Umwelt-Daten und -Karten Online (UDO) © 2017 Landesanstalt für Umwelt Baden-Württemberg Impressum

Betreffendes Grundstück mit Mauszeiger auswählen und auf öffnen drücken.


# Anleitung für Abfrage von Angaben der Hochwasserrisikokarte für einzelne Grundstücke

**HOCHWASSER**   
**RISIKOMANAGEMENT BADEN-WÜRTTEMBERG**

## Hochwasserrisikomanagement-Abfrage

Im Folgenden erhalten Sie das Ergebnis zu Ihrer Abfrage an der von Ihnen gewählten Koordinate.

Weitere ausführliche Informationen zum Thema Hochwasserrisiko-Management in Baden-Württemberg sind unter [www.hochwasserbw.de](http://www.hochwasserbw.de) zu finden.

04.05.2018 

**Information zu Überflutungsflächen und -tiefen**

Koordinate:			
Rechtswert	3397238		
Hochwert	5297216		
	UF	UT [m]	WSP [müNN]
<b>10-jährliches Hochwasser (HQ<sub>10</sub>)</b>	X	-	-
<b>50-jährliches Hochwasser (HQ<sub>50</sub>)</b>	X	-	-
<b>100-jährliches Hochwasser (HQ<sub>100</sub>)</b>	X	-	-
<b>Extrem Hochwasser (HQ<sub>EXTREM</sub>)</b>	✓	0,4 m	255,4 m

UF: Überflutungsflächen UT: Überflutungstiefen WSP: Wasserspiegellagen

